

Leitprojekt der KEM-Region
UNTERES TRAISENTAL

"Wasserkraft schafft Mobilität"



MOBILITÄTSKNOTENPUNKTE
 Ausschnitt Traismauer

Legende

- Gemeindegrenze (KEM-Gemeinden)
- Gemeindegrenze
- Bahnlinie
- Autobahn / Schnellstraße
- Autobahn / Schnellstraße (in Bau)
- Bundesstraße
- Landesstraße
- Traisental-Radweg
- Bahnhof
- Parkplatz (P&R u. öffentliche)
- Kleinwasserkraftwerk
- Shopping-Zentrum
- Freizeitziele
- Betriebs-/Industriegebiet
- Mobilitätsknotenpunkt (M)

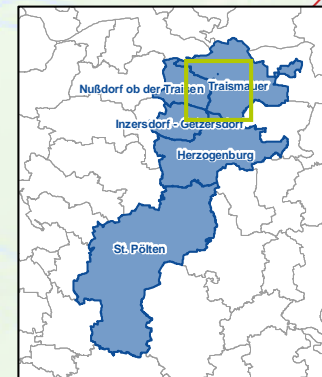

Datengrundlagen

Kleinwasserkraftwerke
 NÖ Wasserbuch; WWGen am Altmannsdorfer Wehr, WWGen St. Pölten, Herzogenburger Wehrverband; Erhebung der Fa. Energy Changes

Verwaltungsgrenzen, Straßen und Bahnlinien
 © NÖGIS, Land NÖ

Traisentalradweg | Bahnhöfe, P&R-Plätze, Ziele
 www.traisentalradweg.at | Eigene Erhebung und Digitalisierung

Hintergrundkarte | Traisen und Mühlbäche der Traisen
 © basemap.at | Gesamtwässernetz des Bundes, Version 10.1



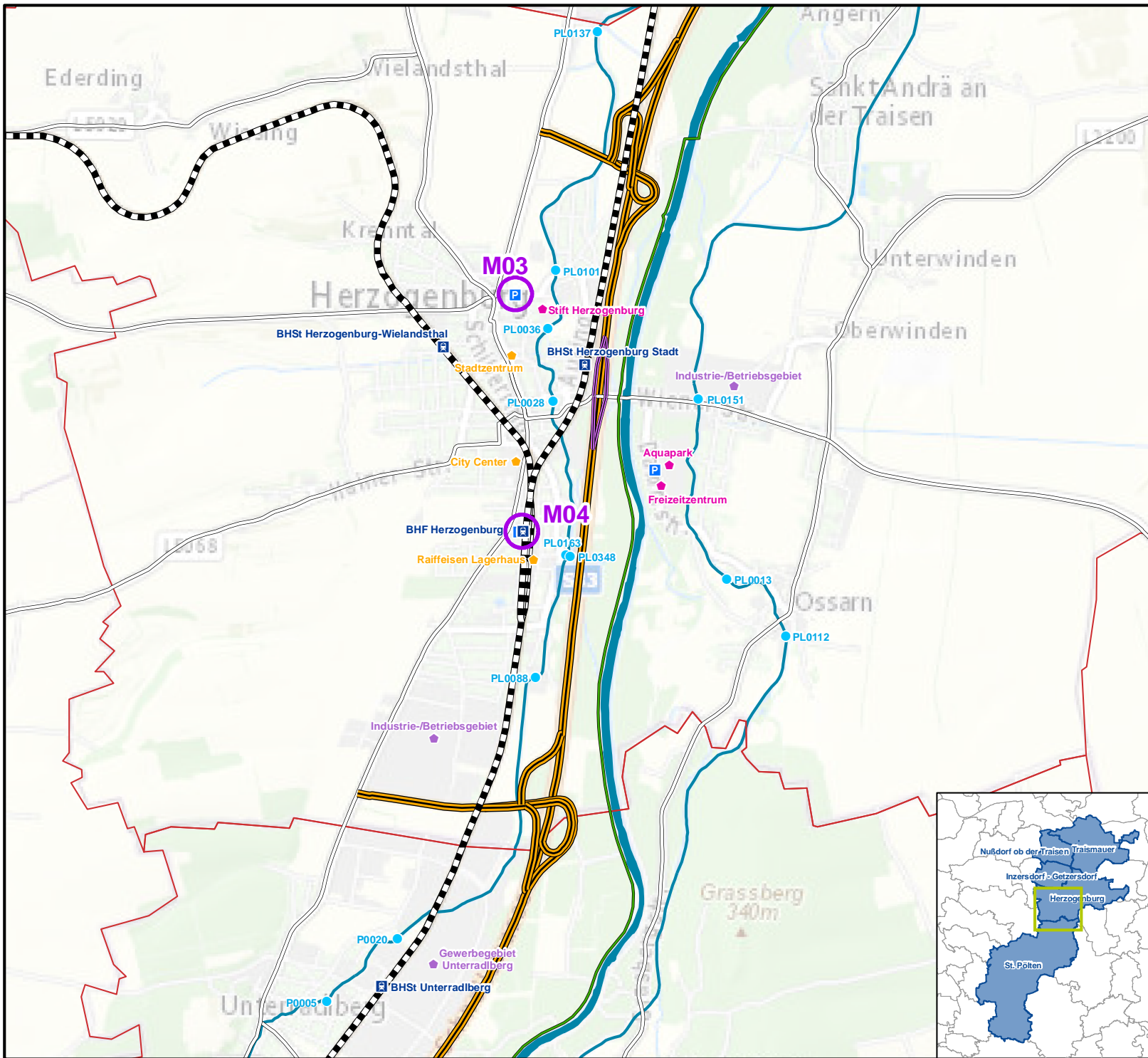
Planverfasser
im-plan-tat
 Raumplanungs-GmbH & Co KG
 Techn. Büro für Raumplanung
 3500 Krems, Ringstraße 37


















Bearbeiterin: DI Manuela Hirzberger



12.05.2014



MOBILITÄTSKNOTENPUNKTE
Ausschnitt Herzogenburg

- Legende**
-  Gemeindegrenze (KEM-Gemeinden)
 -  Gemeindegrenze
 -  Bahnlinie
 -  Autobahn / Schnellstraße
 -  Autobahn / Schnellstraße (in Bau)
 -  Bundesstraße
 -  Landesstraße
 -  Traisental-Radweg
 -  Bahnhof
 -  Parkplatz (P&R u. öffentliche)
 -  Kleinwasserkraftwerk
 -  Shopping-Zentrum
 -  Freizeitziele
 -  Betriebs-/Industriegebiet
 -  Mobilitätsknotenpunkt (M)

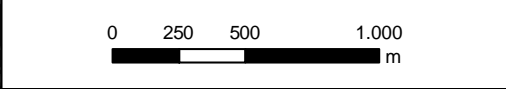
Datengrundlagen

Kleinwasserkraftwerke
 NÖ Wasserbuch; WWGen am Altmannsdorfer Wehr, WWGen St. Pölten, Herzogenburger Wehrverband; Erhebung der Fa. Energy Changes

Verwaltungsgrenzen, Straßen und Bahnlinien
 © NÖGIS, Land NÖ

Traisentalradweg | Bahnhöfe, P&R-Plätze, Ziele
 www.traisentalradweg.at | Eigene Erhebung und Digitalisierung

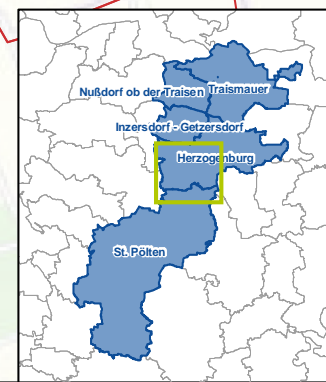
Hintergrundkarte | Traisen und Mühlbäche der Traisen
 © basemap.at | Gesamtgewässernetz des Bundes, Version 10.1

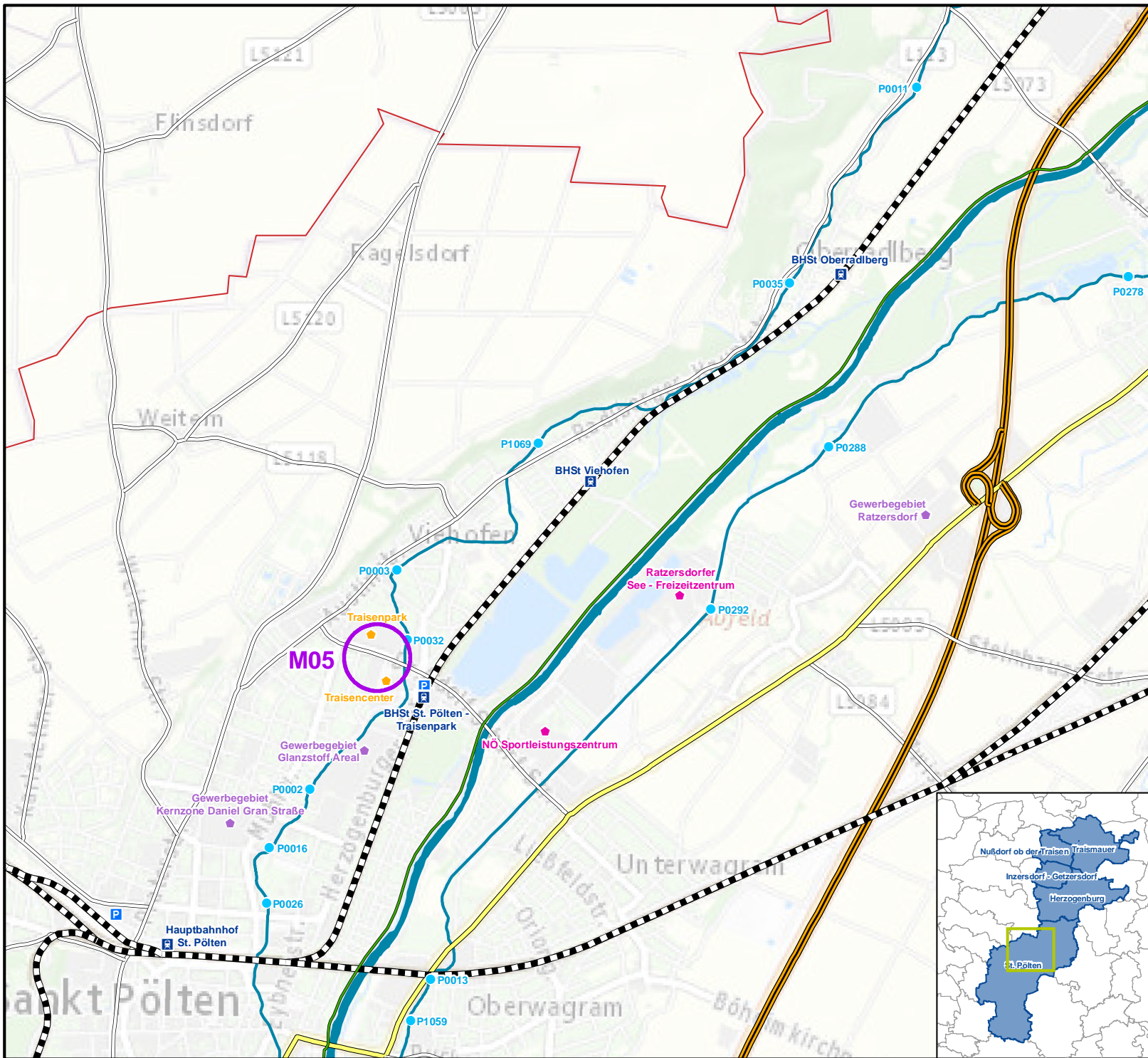


Planverfasser
im-plan-tat
 Raumplanungs-GmbH & Co KG
 Techn. Büro für Raumplanung
 3500 Krems, Ringstraße 37

















Bearbeiterin: DI Manuela Hirzberger

12.05.2014





MOBILITÄTSKNOTENPUNKTE
 Ausschnitt St. Pölten Nord

- Legende**
-  Gemeindegrenze (KEM-Gemeinden)
 -  Gemeindegrenze
 -  Bahnlinie
 -  Autobahn / Schnellstraße
 -  Autobahn / Schnellstraße (in Bau)
 -  Bundesstraße
 -  Landesstraße
 -  Traisental-Radweg
 -  Bahnhof
 -  Parkplatz (P&R u. öffentliche)
 -  Kleinwasserkraftwerk
 -  Shopping-Zentrum
 -  Freizeitziele
 -  Betriebs-/Industriegebiet
 -  Mobilitätsknotenpunkt (M)

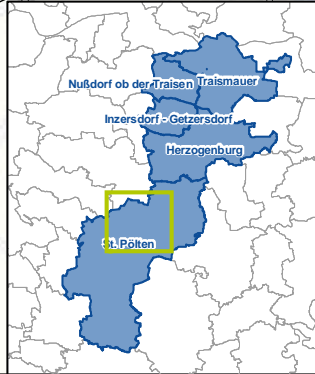
Datengrundlagen

Kleinwasserkraftwerke
 NÖ Wasserbuch; WWGen am Altmannsdorfer Wehr, WWGen St. Pölten, Herzogenburger Wehrverband; Erhebung der Fa. Energy Changes


Verwaltungsgrenzen, Straßen und Bahnlinien
 © NÖGIS, Land NÖ

Traisentalradweg | Bahnhöfe, P&R-Plätze, Ziele
 www.traisentalradweg.at | Eigene Erhebung und Digitalisierung

Hintergrundkarte | Traisen und Mühlbäche der Traisen
 © basemap.at | Gesamtwässernetz des Bundes, Version 10.1



Planverfasser
im-plan-tat
 Raumplanungs-GmbH & Co KG
 Techn. Büro für Raumplanung
 3500 Krems, Ringstraße 37



Bearbeiterin: DI Manuela Hirzberger

12.05.2014

